

**Urząd Gminy Poczesna**

Luty 2025 r.

**Nowy układ sieci publicznego  
transportu zbiorowego  
w gminie Poczesna  
od 1 marca 2025 r.**

**Znacznie więcej połączeń na terenie  
gminy Poczesna**

**Bezpłatne przejazdy po terenie gminy  
(liniami komunikacji gminnej), a nawet  
do centrum Częstochowy – linią 224**

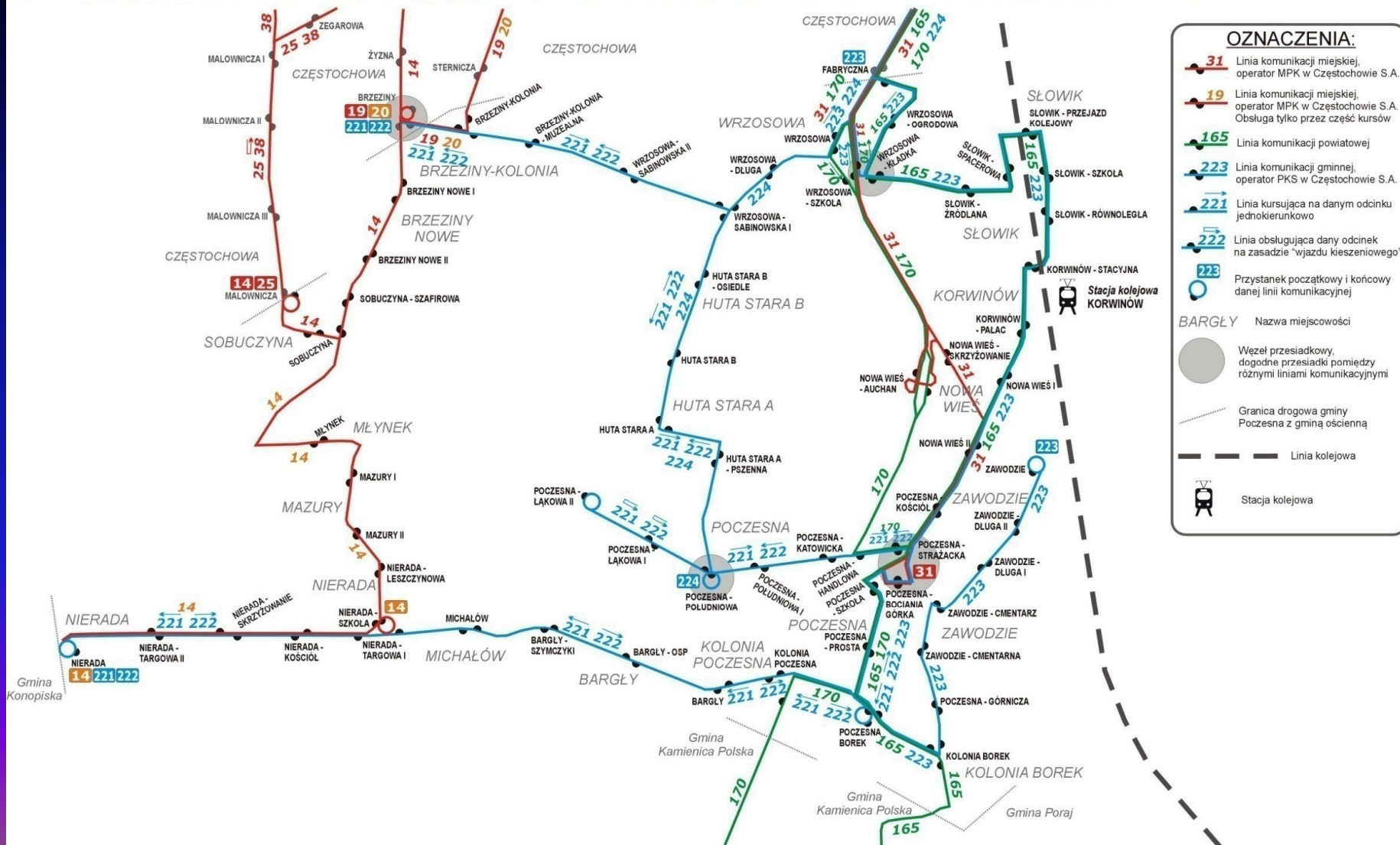
**Nawet o 39% tańsze bilety  
okresowe MPK do Częstochowy**

## Struktura sieci komunikacyjnej w gminie Poczesna:

- Linie komunikacji **MIEJSKIEJ**, współorganizowane z Gminą Miasto Częstochowa (linie MPK nr 14, 19 i 31)
- Linie komunikacji **GMINNEJ**, organizowane przez Urząd Gminy Poczesna (linie PKS nr 221, 222, 223 i 224)
- Linie komunikacji **POWIATOWEJ**, organizowane przez Starostwo Powiatowe w Częstochowie (linie 165 i 170)

# **Schemat sieci komunikacji zbiorowej w gminie Poczesna**

# Schemat sieci transportu zbiorowego w gminie Poczesna - obowiązuje od 01.03.2025 r.



# Linie komunikacji miejskiej MPK w Częstochowie S.A.



# 14



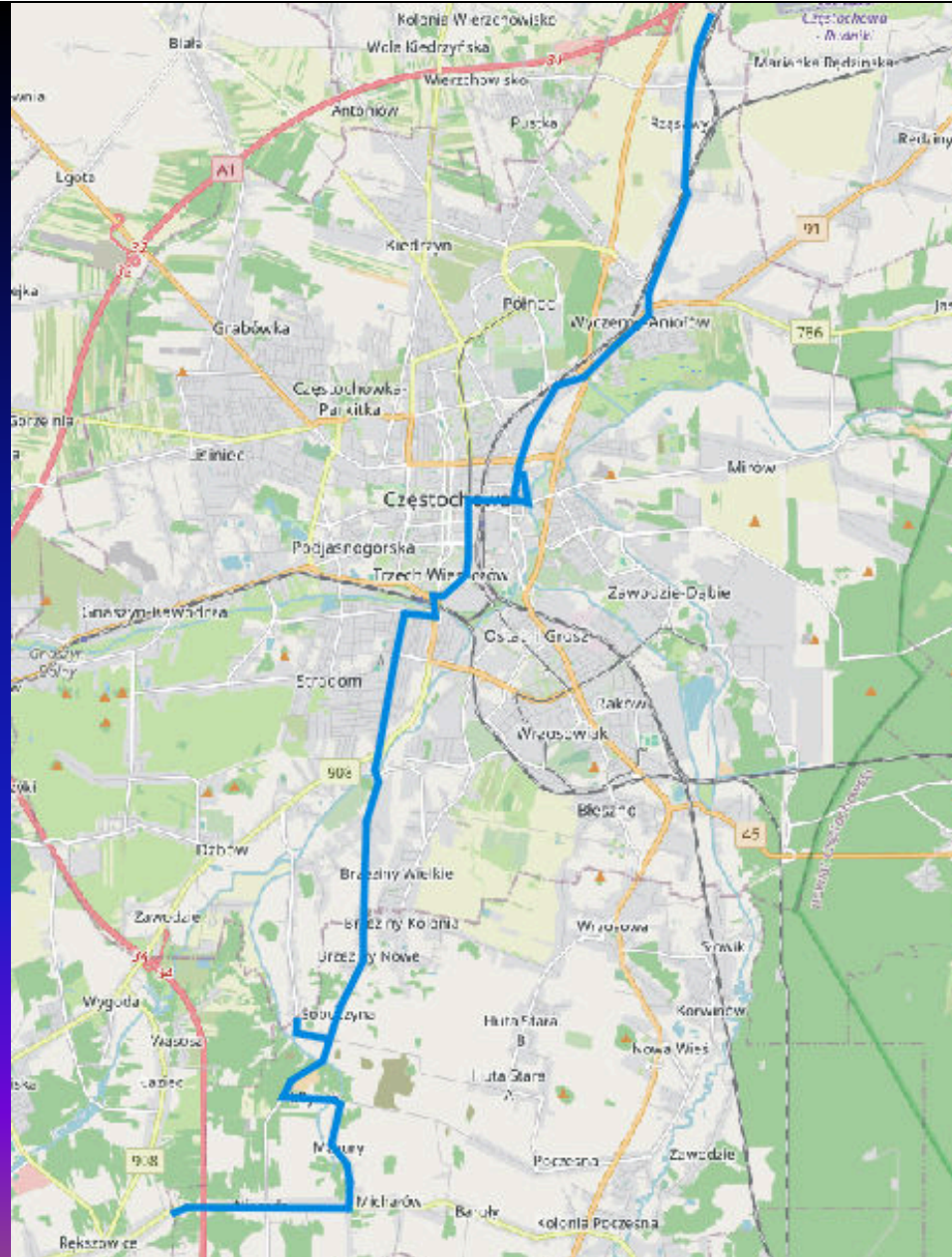
RZAŚAWA DWORZEC PKP – Meliorantów – RZAŚAWA – Meliorantów – Wypoczynku – Rzasawska – Warszawska – Pl. Daszyńskiego – Aleja Najświętszej Maryi Panny – Aleja Wolności – Rondo Mickiewicza – 1 Maja – Aleja Bohaterów Monte Cassino – Piastowska – Sabinowska – Żyzna – Brzeziny – **Brzeziny-Kolonia (Topolowa) – Brzeziny Nowe (Biała) – Sobuczyna (Szafirowa, Konwaliowa) – MALOWNICZA**

**CZĘŚĆ KURSÓW:**

**... MŁYNEK (Wiosenna) – Mazury (Kasprowicza) – Nierada (Leszczynowa) – NIERADA SZKOŁA – Nierada (Targowa) – NIERADA**



# 14



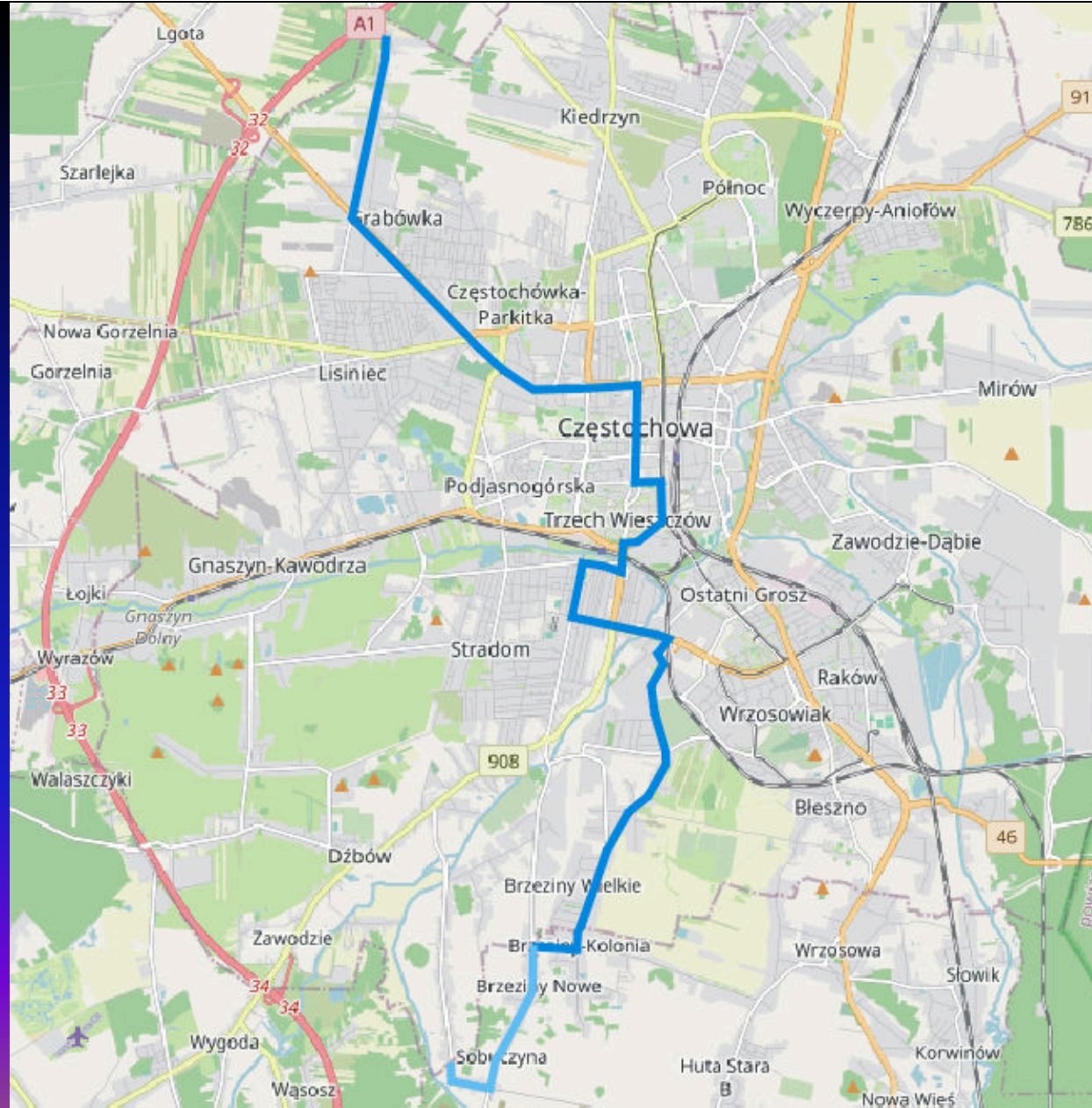
Podkład: Open Street Maps

# 19



**ŻABINIEC – Ikara – św. Rocha – Rynek Wieluński – Aleja Jana Pawła II – Dąbrowskiego – Nowowiejskiego (powrót: Śląska – Kilińskiego) – Korczaka – Aleja Bohaterów Monte Cassino – Piastowska – Sabinowska – Jagiellońska – Bór – Korkowa – Brzeziny-Kolonia (Gminna, Staszica) – BRZEZINY**

# 19



Podkład: Open Street Maps

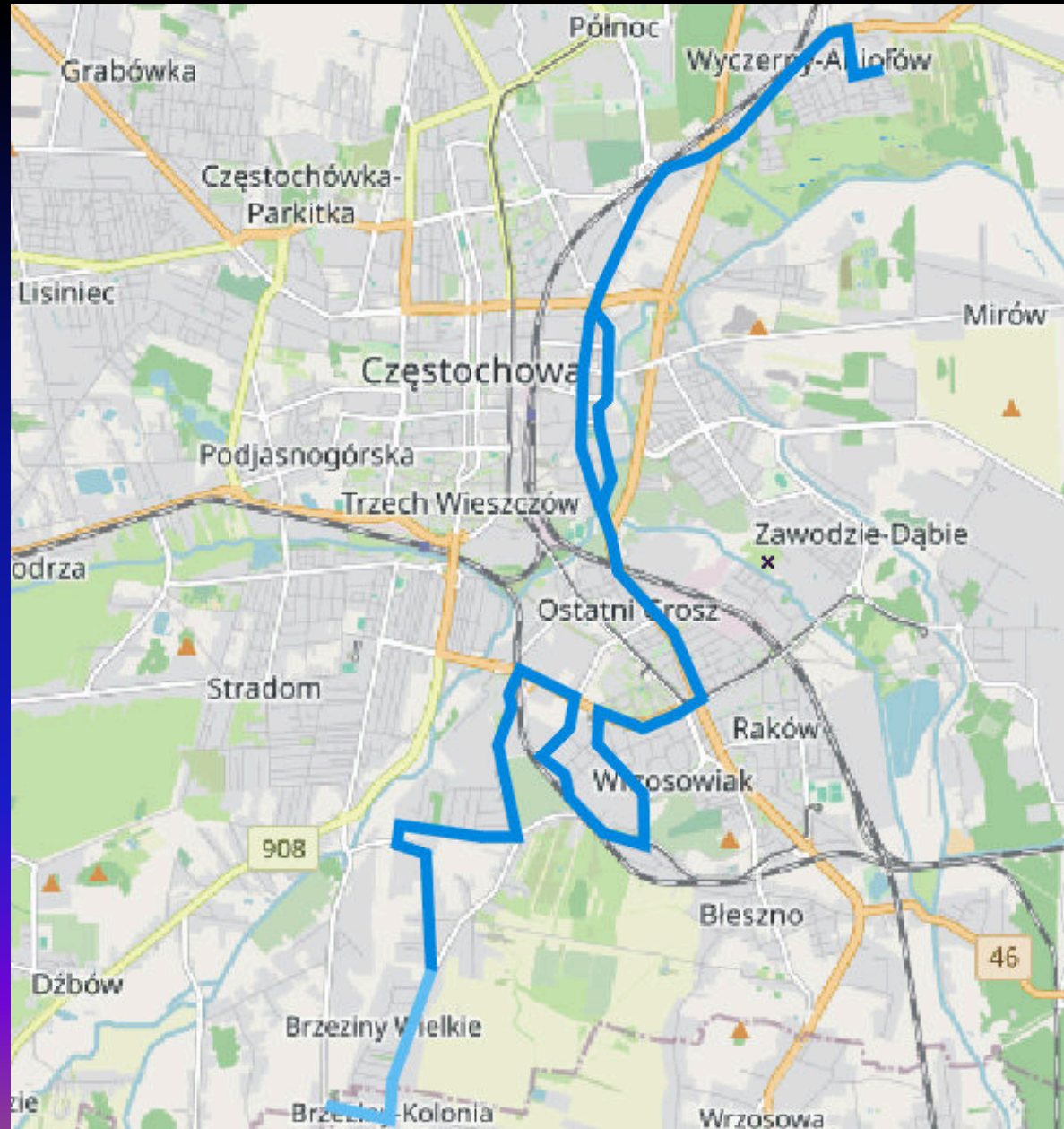
20



**WYCZERPY OSIEDLE – Kontkiewicza – Norwida –  
Warszawska – Pl. Daszyńskiego – Krakowska (powrót:  
Kanał Kohna) – Aleja Wojska Polskiego – Jagiellońska –  
Orkana – Aleja 11 Listopada – Jesienna – Rydza-Śmigłego  
– Jagiellońska – Bór – Wypalanki – Poselska - KORKOWA  
*CZĘŚĆ KURSÓW...***

**Korkowa – Brzeziny-Kolonia (Gminna, Staszica) –  
BRZEZINY**

# 20



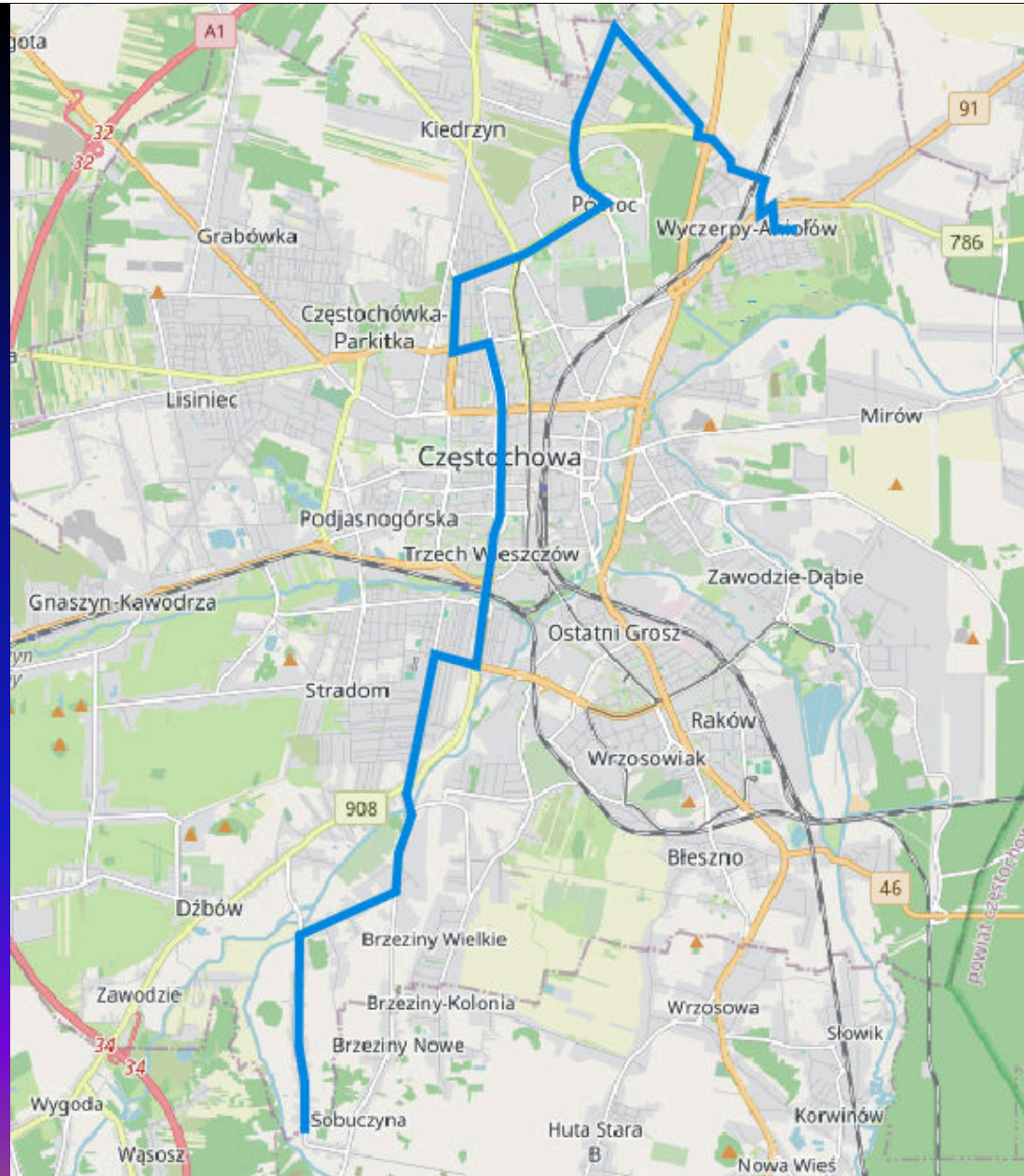
Podkład: Open Street Maps

# 25



**WYCZERPY OSIEDLE – Kontkiewicza – Norwida –  
Warszawska – Rzęsawska – Karłowicza – Makuszyńskiego  
– św. Brata Alberta – Pileckiego – Fieldorfa-Nila –  
Aleja Wyzwolenia – Obrońców Westerplatte –  
Szajnowicza-Iwanowa – Dekabrystów – Dąbrowskiego –  
Nowowiejskiego (powrót: Śląska – Kilińskiego) – Korczaka  
– Aleja Bohaterów Monte Cassino – Jagiellońska –  
Sabinowska – Żyzna – Zdrowa – Malownicza –  
**MALOWNICZA****

# 25



Podkład: Open Street Maps

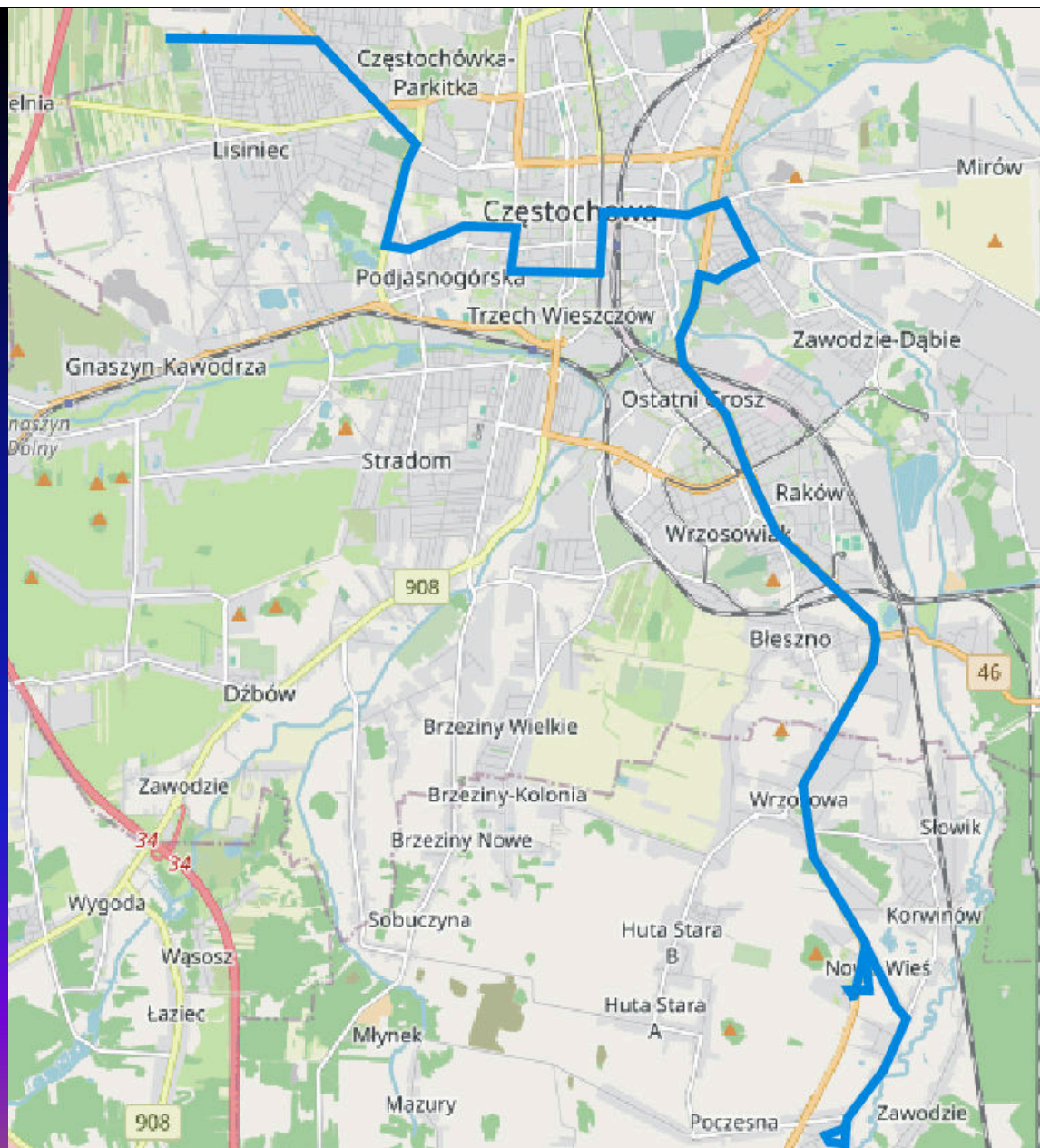
# 31



**CMENTARZ KOMUNALNY – Radomska – św. Rocha –  
św. Jadwigi – Kordeckiego – 7 Kamienic – Pułaskiego –  
Sobieskiego – Aleja Wolności – Aleja Najświętszej Maryi  
Panny – Pl. Daszyńskiego – Mirowska – Faradaya –  
Legionów – Aleja Wojska Polskiego – **Wrzosowa  
(Katowicka) – Nowa Wieś (Krakowska, Auchan,  
Częstochowska, Słoneczna) – Poczesna (Strażacka,  
powrót: Wolności) – POCZESNA BOCIANIA GÓRKA****



# 31



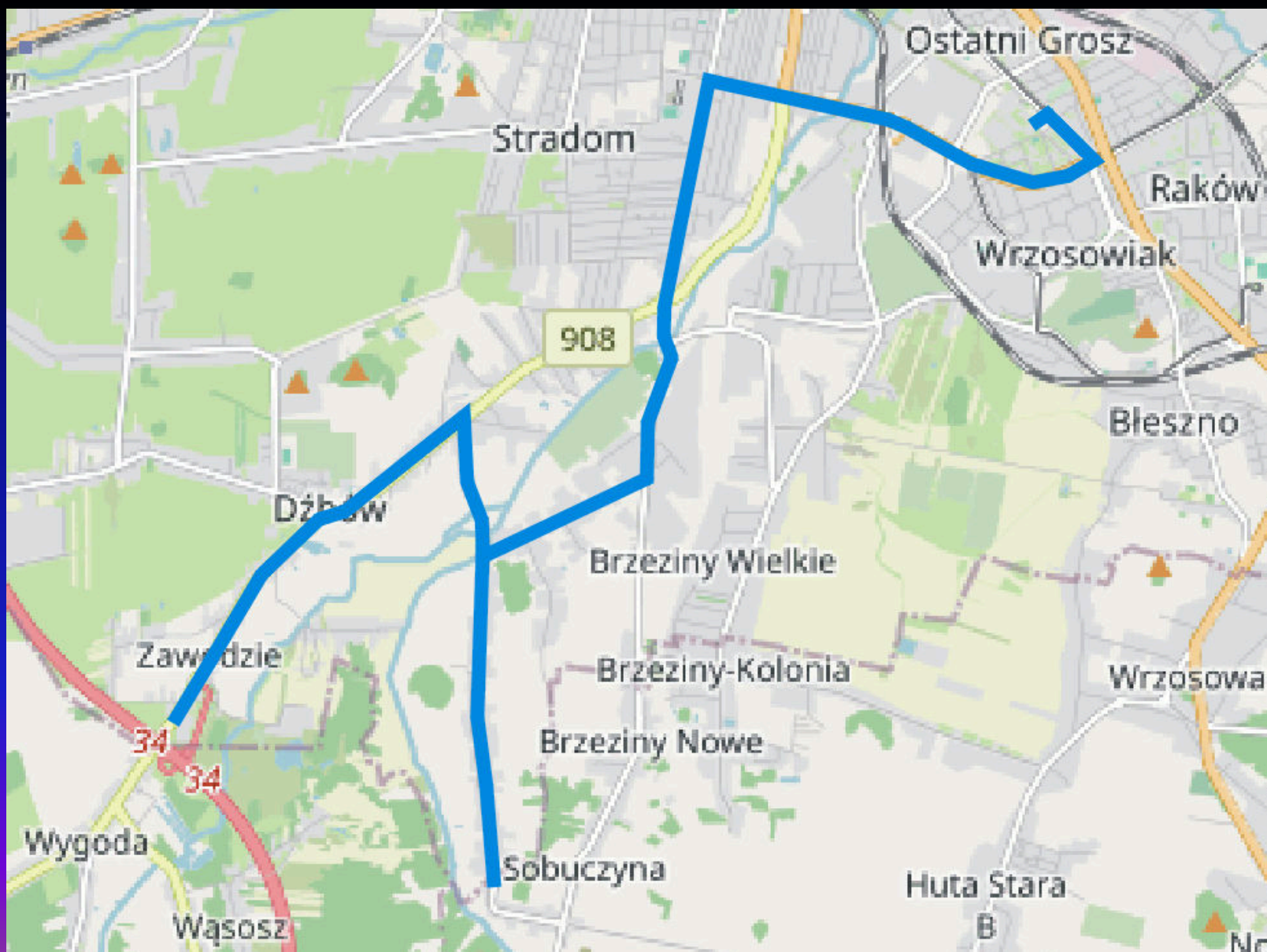
Podkład: Open Street Maps

**38**



**ZAJEZDNIA MPK – Aleja Niepodległości – Jagiellońska –  
Sabinowska – Żyzna – Zdrowa – Malownicza –  
MALOWNICZA (pętla) – Malownicza –  
Powstańców Warszawy – Gościńska – PRZYJEMNA**

# 38



Podkład: Open Street Maps

# Linie komunikacji gminnej PKS w Częstochowie S.A.



# 221

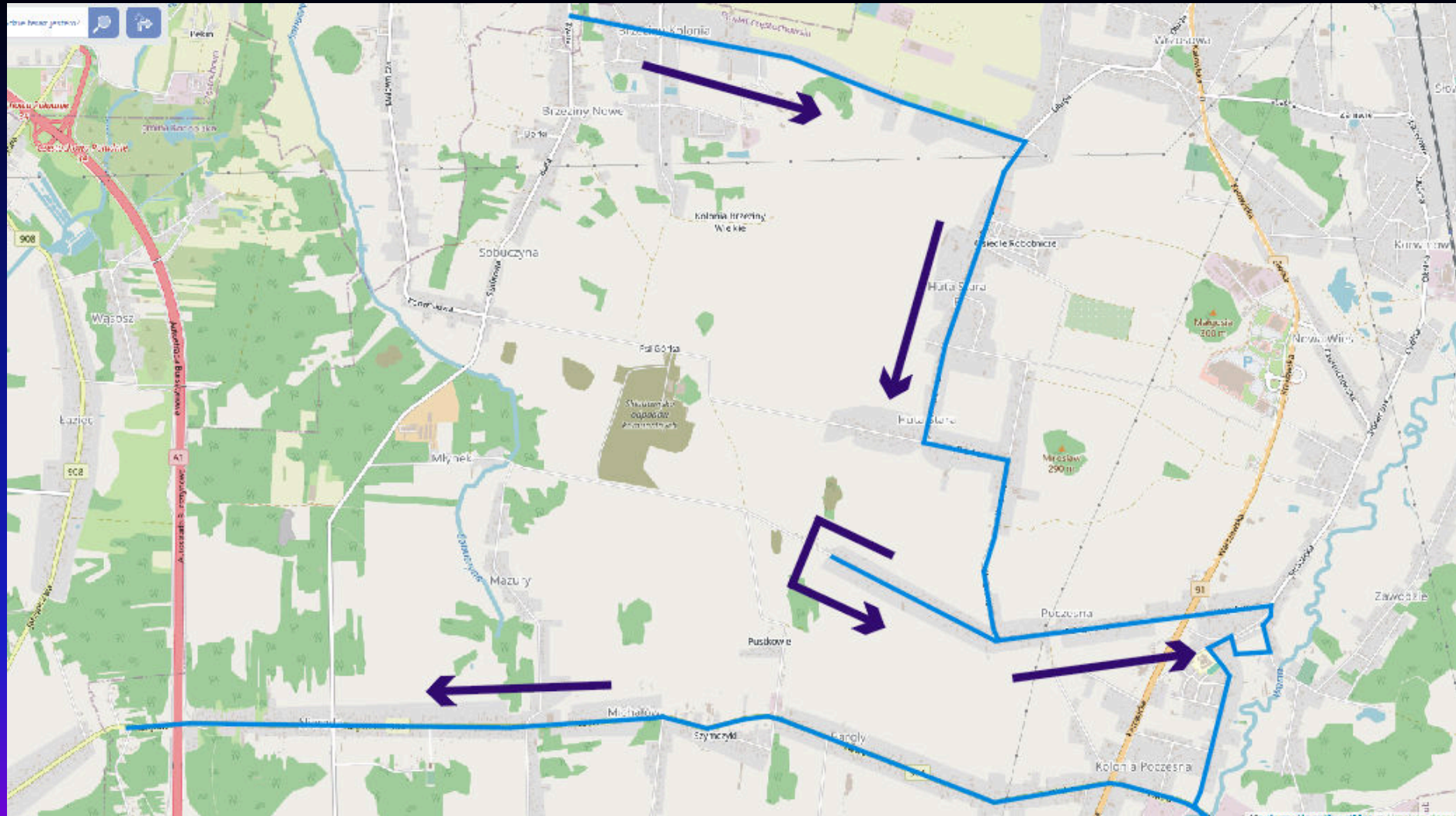


**BRZEZINY – Brzeziny-Kolonia (Staszica) – Wrzosowa (Sabinowska, Długa) – Huta Stara B (Główna) – Huta Stara A (Lipowa, Tkacka, Pszenna) – Poczesna (Chabrowa, Łąkowa, Południowa, Handlowa, Strażacka, Wolności, Bociania Górka, Bankowa, Szkolna, 1 Maja) – Kolonia Poczesna (Kwiatowa) – Bargły (Śląska) – Michałów (Laurowa) – Nierada (Targowa) – NIERADA**

***Uwaga: jest to linia jednokierunkowa, w przeciwną stronę wykonuje kursy z oznaczeniem jako linia nr 222.***

# 221

PKS Częstochowa S.A.



Podkład: Open Street Maps

# 222

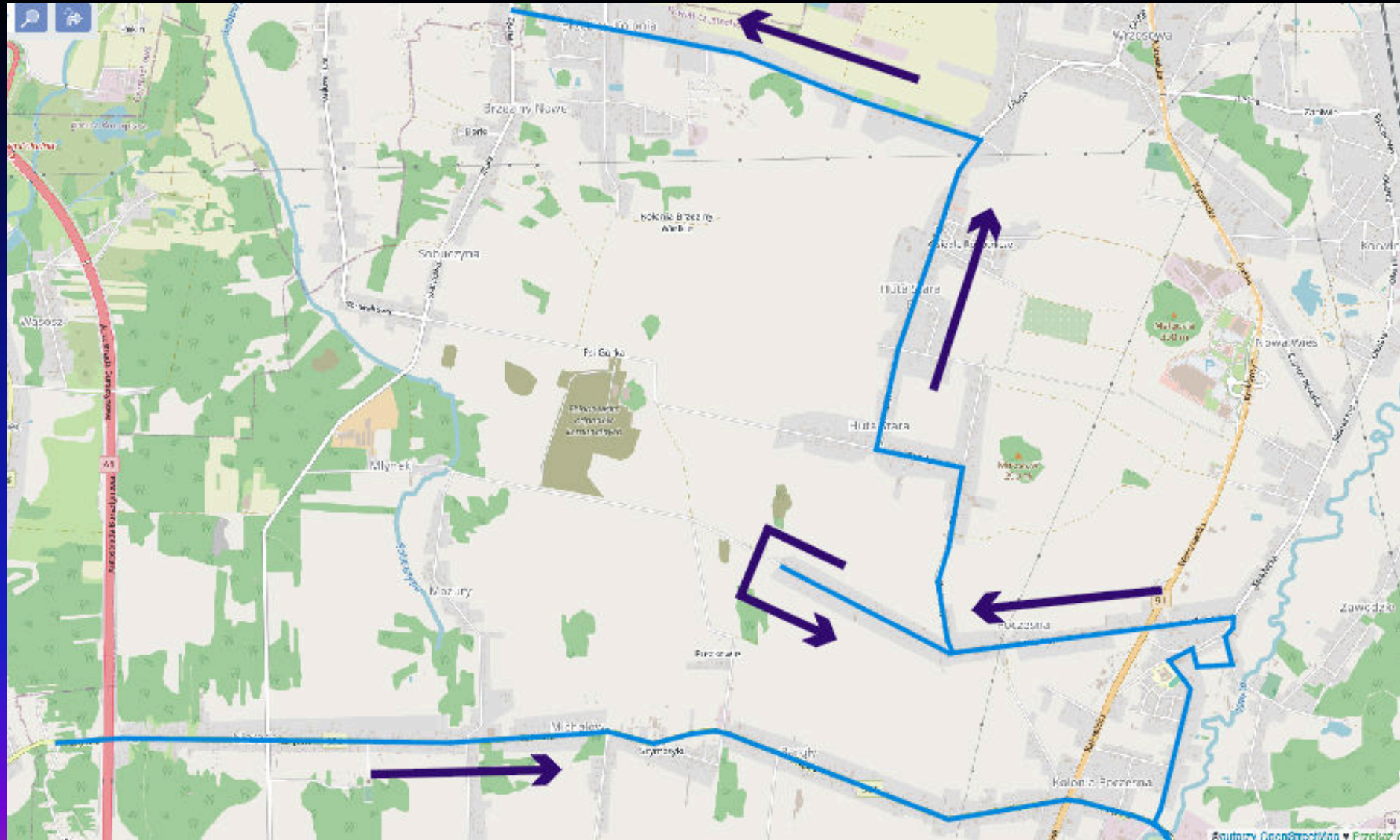


**NIERADA – Nierada (Targowa) – Michałów (Laurowa) – Bargły (Śląska) – Kolonia Poczesna (Kwiatowa) – Poczesna (1 Maja, Szkolna, Bankowa, Bociania Górka, Wolności, Strażacka, Handlowa, Południowa, Łąkowa, Chabrowa) – Huta Stara A (Pszenna, Tkacka, Lipowa) – Huta Stara B (Główna) – Wrzosowa (Długa, Sabinowska) – Brzeziny-Kolonia (Staszica) – BRZYZINY**

***Uwaga: jest to linia jednokierunkowa, w przeciwną stronę wykonuje kursy z oznaczeniem jako linia nr 221.***

# 222

PKS Częstochowa S.A.



Podkład: Open Street Maps



# 223

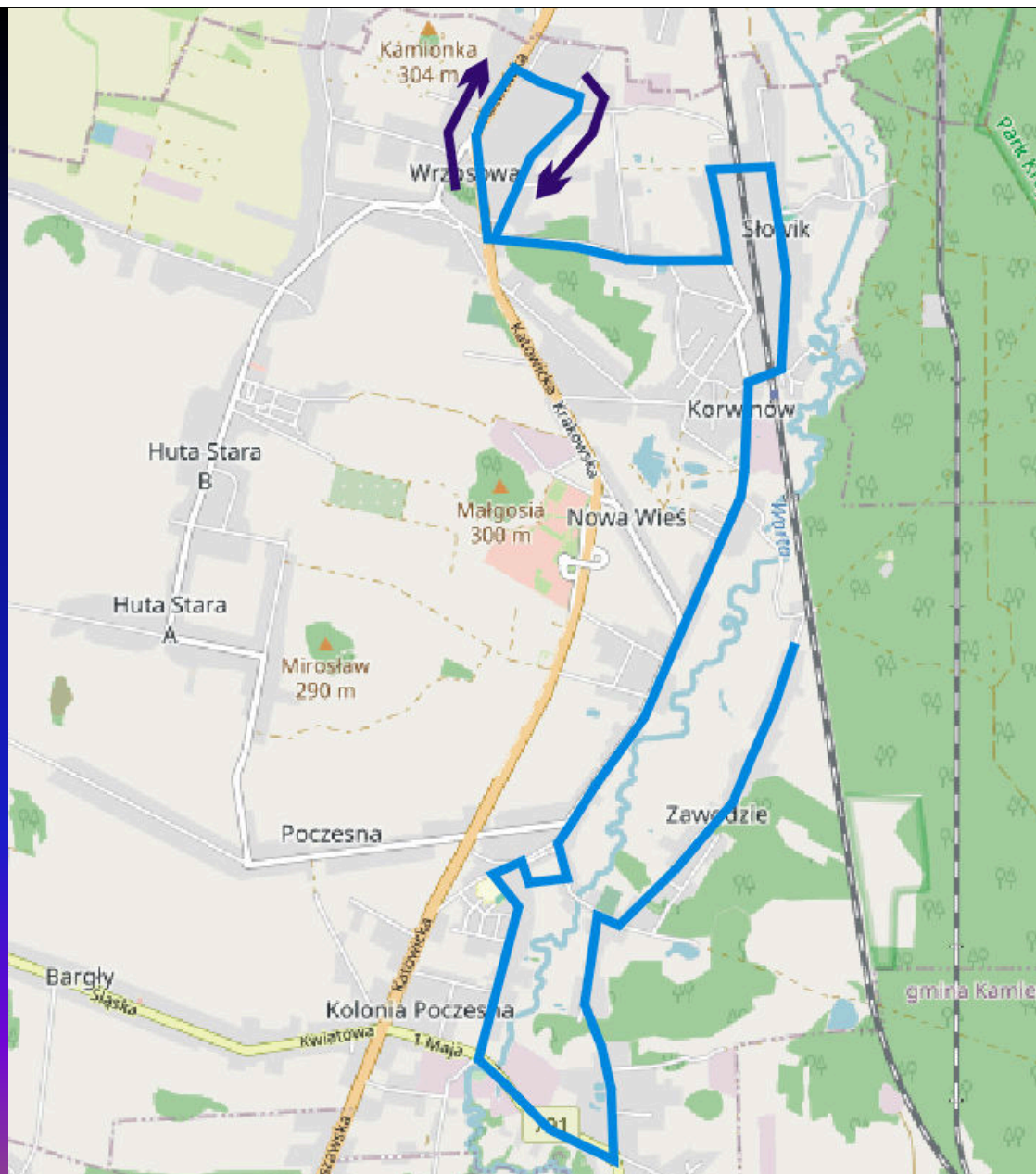
PKS Częstochowa S.A.



**ZAWODZIE – Zawodzie (Długa, Cementarna) – Kolonia Borek (Górnicza, Przemysłowa) – Poczesna (1 Maja, Szkolna, Bankowa, Bociania Górka, Wolności, Strażacka) – Nowa Wieś (Słoneczna) – Korwinów (Okólna, Stacyjna) – Słowik (Równoległa, Spacerowa, Źródlana) – Wrzosowa (Leśna, Katowicka, powrót: Ogrodowa) – FABRYCZNA**

# 223

PKS Częstochowa S.A.



Podkład: Open Street Maps

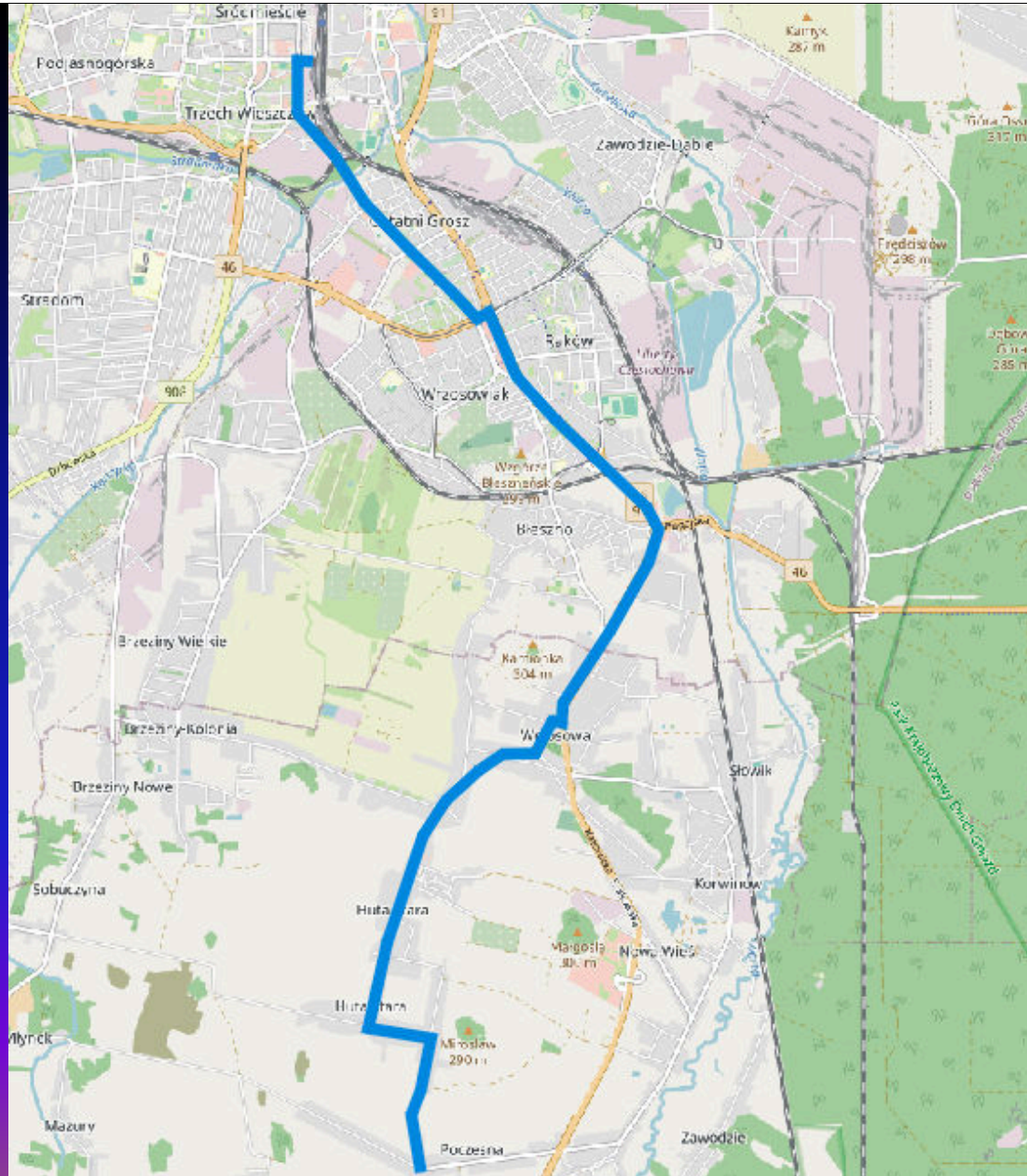
# 224



**POCZESNA POŁUDNIOWA – Poczesna (Chabrowa) – Huta Stara A (Pszenna, Tkacka, Topolowa) – Huta Stara B (Główna) – Wrzosowa (Długa, Katowicka) - Częstochowa (Aleja Wojska Polskiego, Aleja Niepodległości, Rondo Mickiewicza, Aleja Wolności, Orzechowskiego) – CZĘSTOCHOWA DWORZEC AUTOBUSOWY**

# 224

PKS Częstochowa S.A.



Podkład: Open Street Maps

**Mieszkańcy gminy Poczesna jako jedyni  
w aglomeracji otrzymują także bezpłatne  
połączenie z centrum Częstochowy –  
dzięki linii gminnej nr 224**

**Dominującą rolę w komunikacji miejskiej  
pomiędzy Częstochową a gminą Poczesna  
będzie miała linia miejska nr 31**

## Dokąd bez przesiadek dojedziemy linią nr 31...

- Centrum Handlowe „Auchan” w Nowej Wsi
- Węzeł „Estakada”, Centrum Handlowe „Jagiellończycy”
- Rynek na Zawodziu
- Szpital przy ul. Mirowskiej
- Zakład energetyczny (elektrownia) przy ul. Mirowskiej
- Plac Daszyńskiego
- I i II Aleja Najświętszej Maryi Panny
- Dworzec kolejowy „Częstochowa”
- Starostwo Powiatowe
- Urząd Wojewódzki
- Jasna Góra
- Park Wypoczynkowy „Lisinieć”
- Cmentarze: Św. Rocha i Komunalny
- Sąd Rejonowy w Częstochowie

# Rozkład jazdy linii 31 z Bocianiej Górki do Częstochowy

31	Przystanek: <b>POCZESNA BOCIANIA GÓRKA 02</b> Kierunek: <b>CMENTARZ KOMUNALNY</b>	CZĘSTOCHOWA																		
<b>ROBOCZE OD WRZEŚNIA DO CZERWCA</b>																				
<b>4</b>	<b>5</b>	<b>6</b>	<b>7</b>	<b>8</b>	<b>9</b>	<b>10</b>	<b>11</b>	<b>12</b>	<b>13</b>	<b>14</b>	<b>15</b>	<b>16</b>	<b>17</b>	<b>18</b>	<b>19</b>	<b>20</b>	<b>21</b>	<b>22</b>	<b>23</b>	
40	10	05	00	00	00	00	00	00	00	00	00	00	00	00	00	10	30	10	15	10A
40	40	30	30	30	30	30	30	30	30	30	30	30	30	30	30	50		50	40A	
<b>WAKACJE I FERIE ZIMOWE</b>																				
<b>4</b>	<b>5</b>	<b>6</b>	<b>7</b>	<b>8</b>	<b>9</b>	<b>10</b>	<b>11</b>	<b>12</b>	<b>13</b>	<b>14</b>	<b>15</b>	<b>16</b>	<b>17</b>	<b>18</b>	<b>19</b>	<b>20</b>	<b>21</b>	<b>22</b>	<b>23</b>	
40	10	05	00	00	00	00	00	00	00	00	00	00	00	00	00	10	30	10	15	10A
40	40	30	30	30	30	30	30	30	30	30	30	30	30	30	30	50		50	40A	
<b>SOBOTY</b>																				
<b>4</b>	<b>5</b>	<b>6</b>	<b>7</b>	<b>8</b>	<b>9</b>	<b>10</b>	<b>11</b>	<b>12</b>	<b>13</b>	<b>14</b>	<b>15</b>	<b>16</b>	<b>17</b>	<b>18</b>	<b>19</b>	<b>20</b>	<b>21</b>	<b>22</b>	<b>23</b>	
45	40	20	00	20	00	00	00	00	00	00	00	00	00	10	30	10	30	10	15	10A
			40		30	30	30	30	30	30	30	30	50		50		50	40A		
<b>NIEDZIELE I ŚWIĘTA</b>																				
	<b>5</b>	<b>6</b>		<b>8</b>	<b>9</b>	<b>10</b>	<b>11</b>	<b>12</b>	<b>13</b>	<b>14</b>	<b>15</b>	<b>16</b>	<b>17</b>	<b>18</b>	<b>19</b>	<b>20</b>	<b>21</b>	<b>22</b>	<b>23</b>	
	30	45		00	40	30	20	10	00	40	30	20	10	00	40	30	20	15	10A	
				50				50						50			40A			
<p>Organizator: Urząd Miasta Częstochowy, ul. Legionów 52, 42-202 Częstochowa          Operator: MPK w Częstochowie S.A., Al. Niepodległości 30, 42-216 Częstochowa          Bieżąca informacja o komunikacji: <a href="https://live.mpk.czest.pl/">https://live.mpk.czest.pl/</a></p> <p>A - Kurs tylko do przystanku ESTAKADA          CLD</p>																				
Rozkład jazdy ważny od 01.03.2025 <span style="margin-left: 100px;">Urząd Miasta Częstochowy</span> <span style="float: right;">nr ewidencyjny przystanku: 50162</span>																				



# Rozkład jazdy linii 31 z CH Jagiellończycy do Poczesnej

<b>31</b>		Przystanek: <b>C. H. JAGIELLOŃCZYCY 01</b> Kierunek: <b>POCZESNA BOCIANA GÓRKA</b>		<b>CZĘSTOCHOWA</b>													
ROBOCZE OD WRZEŚNIA DO CZERWCA																	
5	6	7	8	9	10	11	12	13	14	15	16	17	18	19	20	21	22
14 37	02 27 57	27 57	27 57	28 58	28 58	28 58	28 58	28 58	28 58	28 58	28 58	25 53	23	03 43	23	03 38	08 48
WAKACJE I FERIE ZIMOWE																	
5	6	7	8	9	10	11	12	13	14	15	16	17	18	19	20	21	22
14 37	02 27 57	27 57	27 57	28 58	28 58	28 58	28 58	28 58	28 58	28 58	28 58	25 53	23	03 43	23	03 38	08 48
SOBOTY																	
5	6	7	8	9	10	11	12	13	14	15	16	17	18	19	20	21	22
14 38	18 58	38	18 53	24 55	25 55	25 55	25 55	25 55	25 55	25 55	25	05 43	23	03 43	23	03 38	08 48
NIEDZIELE I ŚWIĘTA																	
	6	7	8	9	10	11	12	13	14	15	16	17	18	19	20	21	22
	08	23	18	08	00 50	40	30	20	10	00 50	40	28	18	08 58	48	33	13 48
Organizator: Urząd Miasta Częstochowy, ul. Legionów 52, 42-202 Częstochowa																	
Operator: MPK w Częstochowie S.A., Al. Niepodległości 30, 42-216 Częstochowa																	
Bieżąca informacja o komunikacji: <a href="https://live.mpk.czest.pl/">https://live.mpk.czest.pl/</a>																	
CLD																	

## Czemu wprowadzamy reformę komunikacji zbiorowej?

- **Możliwość rozszerzenia sieci połączeń na terenie gminy Poczesna.**
- **Możliwość pozyskania dofinansowania z Funduszu Rozwoju Połączeń Autobusowych (z którego wyłączona jest komunikacja miejska MPK na mocy ustawy).**
- **Możliwość zapewnienia mieszkańcom gminy Poczesna bezpłatnych przejazdów na liniach komunikacji gminnej, której operatorem będzie PKS.**
- **Możliwość skomunikowania gminy Poczesna z Częstochową wyłącznie na biletach wg taryfy miejskiej. Bilety podmiejskie zupełnie znikną.**

# Najważniejsze zalety reformy sieci komunikacyjnej

1. **Bezpłatne przejazdy na liniach komunikacji gminnej.**
2. **Nowe połączenia bezpośrednie na terenie gminy.**
3. **Nawet 37 kursów dziennie z Poczesnej do CH Auchan i Częstochowy.**
4. **Na liniach MPK wyłącznie bilety miejskie – taniej nawet o 39% niż dziś.**
5. **Zdecydowanie więcej kursów w miejscowościach gminy Poczesna.**
6. **Dogodne przesiadki pomiędzy liniami PKS i MPK.**
7. **Bezpłatne połączenie z centrum Częstochowy, dzięki linii nr 224.**

# Jak zamierzamy dotrzeć z informacją do mieszkańców

1. Przystankowe rozkłady jazdy MPK i PKS do pobrania dla każdego.
2. Plakaty informacyjne na przystankach i tablicach ogłoszeń.
3. Czytelne schematy sieci połączeń na wiatach przystankowych.
4. Prezentacja multimedialna z komentarzem w serwisie YouTube.
5. Broszury informacyjne w formie papierowej.
6. Kompleksowa informacja na stronie internetowej UG Poczesna.
7. Infolinia telefoniczna, obsługiwana przez PKS Częstochowa.

# Jak obniżyć koszt biletu MPK z Poczesnej do Częstochowy?

**AKTUALNIE** bilet miejsko-podmiejski 30-dniowy kosztuje **180 zł.**

**PO REFORMIE** kupujemy już bilet miejski, który kosztuje **130 zł.**

**NIEMNIEJ** mamy możliwość zakupu biletu miejskiego na 90 dni, który kosztuje 330 zł, co daje miesięcznie już **110 zł.**

**180 PLN → 110 PLN**

**Więcej informacji na stronie internetowej  
Urzędu Gminy Poczesna.**

**Dodatkowo zostaje uruchomiona infolinia  
telefoniczna – nr 698 631 089,  
czynna codziennie od 5.00 do 23.00.**

# **Bezpłatnie pomiędzy Poczesną a Częstochową**

**Linia autobusowa nr 224, która zastąpi zlikwidowaną linię MPK nr 53**

**będzie kursować na trasie POCZESNA POŁUDNIOWA –**

**CZĘSTOCHOWA DWORZEC AUTOBUSOWY (Aleja Wolności).**

**Przejazdy będą dla pasażerów bezpłatne, a za obsługę tej linii**

**odpowiada PKS w Częstochowie S.A.**

**Uwagi i propozycje rozwiązań można zgłaszać tradycyjną pocztą na adres Urzędu Gminy Poczesna oraz przez e-mail: [komunikacja@poczesna.pl](mailto:komunikacja@poczesna.pl)**

**Nowy układ komunikacyjny zostaje wprowadzony na okres próbny 6 miesięcy, czyli do 31 sierpnia 2025 r.**

**Możliwe jest wprowadzenie korekt w rozkładach jazdy od 1 czerwca 2025 r.**